

Sentier 2 : La Grande Maine



Montaigu-Vendée
(Saint-Georges-de-Montaigu)

Office de Tourisme
Terres de Montaigu

67 rue Georges Clemenceau
85600 MONTAIGU-VENDÉE
☎ 02 51 06 39 17

www.terresdemontaigu.fr

L'itinéraire est balisé en jaune

11,5 km | Durée estimée : 3h | Cible : randonneurs

Sur ce sentier, on aime : son paysage vallonné et la découverte du petit patrimoine de pays.

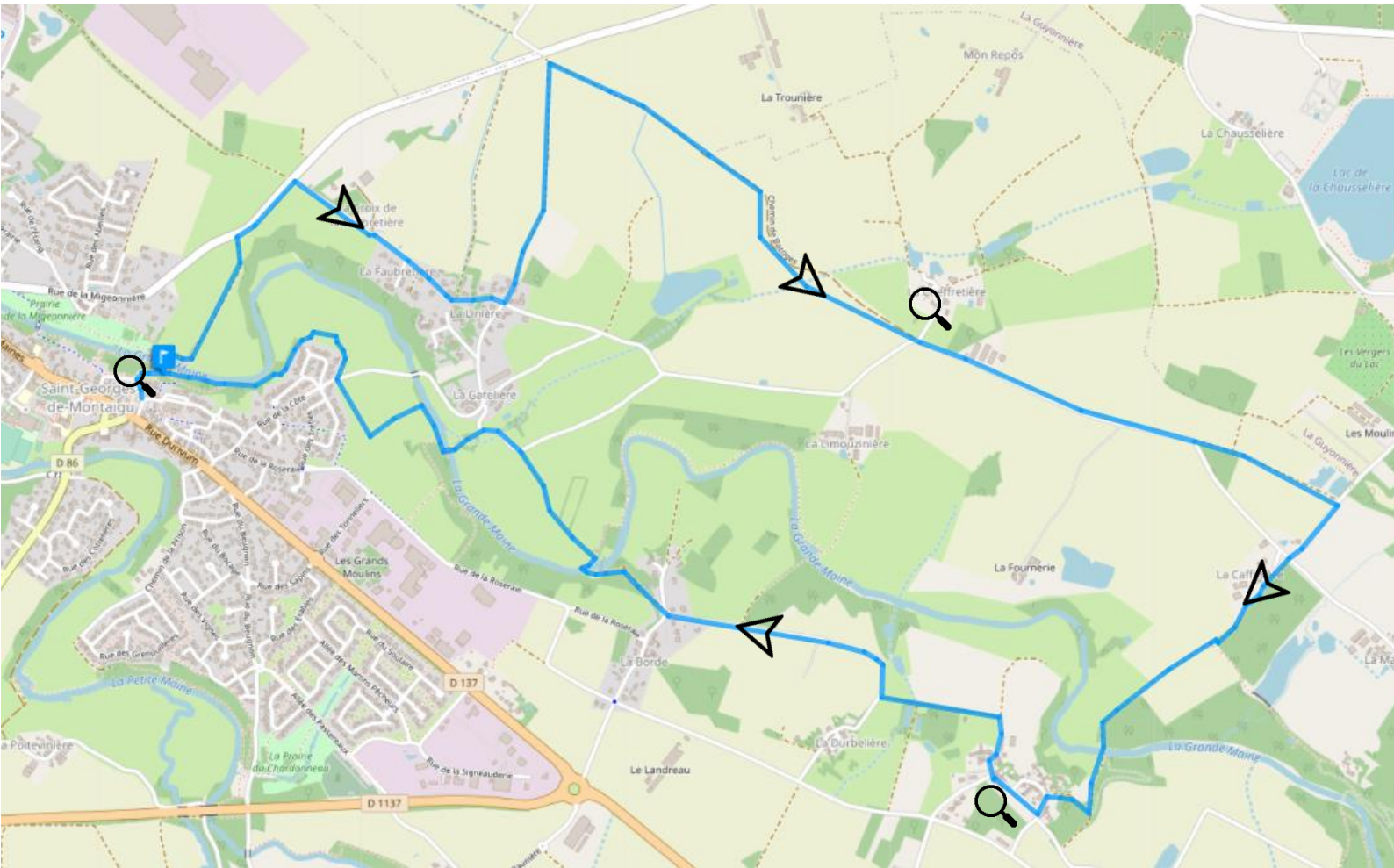
Départ : Place du Lavoir à Saint George-de-Montaigu (Latitude : 46.94852. Longitude : -1.29392)

- Descendre **la rue du Lavoir** jusqu'à la Maison de la rivière.
- Traverser **la Grande Maine** par les passerelles, tourner à droite pour emprunter le chemin creux.
- Longer **la D86** par le sentier sur la droite bordé d'une clôture en bois de châtaigner puis prendre la route à droite menant **aux villages de la Faubretière et La Linière**. Traverser le village par la gauche.
- Juste avant de quitter **La Linière**, emprunter la voie partant à gauche.
- Au bout du chemin, tourner à droite.
- Continuer tout droit sur le sentier jusqu'à l'entrée du **village de La Cheffretière**.
- Ensuite, poursuivre tout droit par la route. Puis emprunter le chemin longeant le bois par la gauche.
- Au carrefour, tourner à droite pour traverser **la Caffinière** et continuer tout droit par le chemin creux.
- Après avoir traversé la Grande Maine, tourner à droite pour rejoindre **La Roche Pépin**.
- Traverser le cœur du village, prendre à droite pour rejoindre un chemin rural partant sur la gauche.
- Tourner à droite pour arriver à **la Borde**. Au village, tourner à droite puis aussitôt à gauche pour traverser la **Grande Maine** par la passerelle.
- Continuer tout droit jusqu'à la passerelle **du Gué des Joncs**, l'emprunter, puis prendre le sentier à droite.
- Suivre le chemin jusqu'à la route. Traverser cette dernière pour contourner le lotissement par la droite.
- Longer la Grande Maine jusqu'à la Maison de la Rivière, puis regagner le parking **place du Lavoir**.

A DÉCOUVRIR EN CHEMIN :






- **La Maison de la Rivière**, ancien moulin à eau, aujourd'hui lieu d'expositions artistiques. A l'extérieur, de nombreuses animations sont proposées : jeu de piste familial, balade en barque, animations culturelles, exposition artistique au cœur de la nature.
- **Le four à pain de la Cheffretière** : Destiné à la cuisson du pain à l'ancienne, ce four aurait été construit il y a un peu plus de 200 ans et aurait fonctionné jusqu'à la dernière guerre mondiale. Les travaux de restauration, accomplis par l'association du patrimoine de septembre 1998 à janvier 1999, ont permis de remettre en état de fonctionnement ce four original composé d'un four à pain et d'un petit four à pâtisserie.
- **La Chapelle de la Roche Pépin** : On peut penser que l'édification de ce monument fut entreprise en 1858 par Eugène Jaunet (Maire en 1857) et ses sœurs sans autorisation écrite obligatoire de l'évêque diocésain de l'époque. A leur mort, la chapelle fut peu à peu laissée à l'abandon, mais on continua de fêter le mois de Marie jusqu'en mai 1952. En 1992, des amoureux de cette chapelle en ruine décident, sous l'impulsion de Marc Jaulin, de restaurer l'édifice et fondent pour cela, l'association pour la sauvegarde du patrimoine.

TERRES DE
MONTAIGU



LE BALISAGE DES SENTIERS

Tous les sentiers de randonnées de Terres de Montaignu **sont balisés en jaune et numérotés** :

				
Numéro de sentier	Mauvaise direction	Poursuivre tout droit	Tourner à gauche	Tourner à droite