

# Sentier 1 : La Maison de la Rivière

Montaigu-Vendée  
(Saint-Georges-de-Montaigu)



Office de Tourisme  
Terres de Montaigu

67 rue Georges Clemenceau  
85600 MONTAIGU-VENDÉE  
☎ 02 51 06 39 17

[www.terresdemontaigu.fr](http://www.terresdemontaigu.fr)

## L'itinéraire est balisé en jaune

5.9 km | Durée estimée : 1h45 | Cible : famille

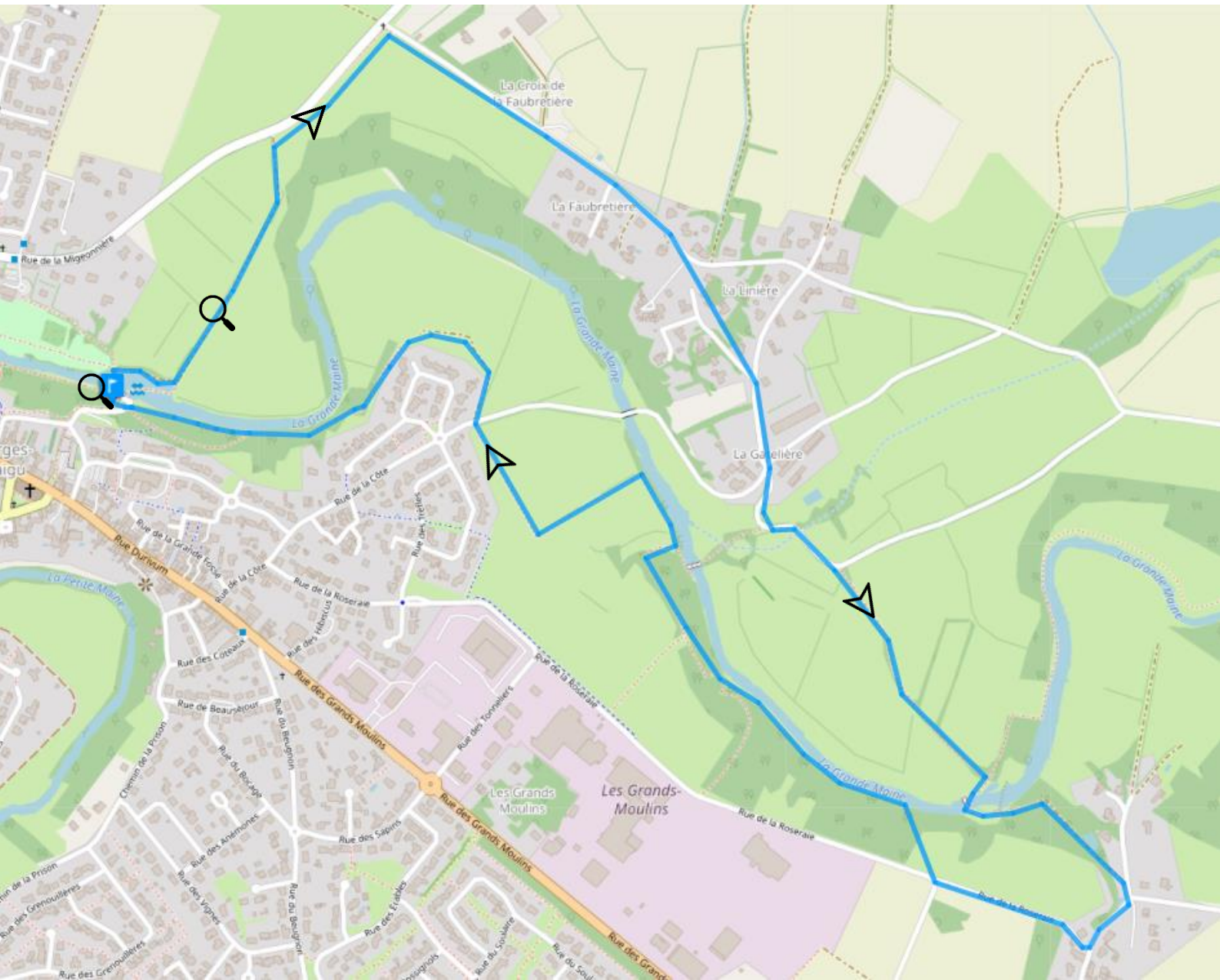
Sur ce sentier, on aime : la découverte ludique de la nature dans un environnement bucolique.

**Départ : Place du Lavoir à Saint George-de-Montaigu** (Latitude : 46.94852. Longitude : -1.29392)

- Descendre **la rue du Lavoir** jusqu'à la Maison de la rivière.
- Traverser **la Grande Maine** par les passerelles, tourner à droite pour emprunter le chemin creux.
- Longer **la D86** par le sentier sur la droite bordé d'une clôture en bois de châtaigner puis prendre la route à droite menant aux **villages de la Faubretière et La Linière**.
- A l'entrée de **La Linière**, prendre la première route à droite puis aussitôt à gauche.
- Prendre à droite. Au carrefour suivant, continuer tout droit, laisser le premier chemin sur la droite.
- A la patte d'oie suivante, continuer tout droit sur le sentier bordé de haies jusqu'à la rivière.
- Traverser **la Grande Maine** pour arriver au village de **La Borde**.
- Au village, prendre à trois reprises à droite pour suivre la route menant au bois bordant la rivière.
- Tourner à droite et entrer dans le bois, suivre le sentier.
- A l'intersection, prendre à gauche et suivre le chemin jusqu'à la route. Traverser cette dernière pour contourner le lotissement par la droite.
- Longer **la Grande Maine** jusqu'à la Maison de la Rivière, puis regagner **le parking Place du Lavoir**.






## A DÉCOUVRIR EN CHEMIN :

- **La Maison de la Rivière**, ancien moulin à eau, aujourd'hui lieu d'expositions artistiques. A l'extérieur, de nombreuses animations sont proposées : jeu de piste familial, balade en barque, animations culturelles, exposition artistique au cœur de la nature.
- **Le Chemin Creux** : il existait déjà sur le cadastre Napoléonien. Ce chemin est une ancienne portion de la D86. Sur les bords, des restes de murets de pierre en limousinage rappellent l'authenticité du chemin. C'est un passage créé naturellement par des sources dont l'une d'elles témoigne encore d'une forte humidité. Les chemins creux étaient des lieux d'embuscades durant les guerres de Vendée.



**LE BALISAGE DES SENTIERS**

Tous les sentiers de randonnées de Terres de Montaignu **sont balisés en jaune et numérotés** :

				
<b>Numéro de sentier</b>	<b>Mauvaise direction</b>	<b>Poursuivre tout droit</b>	<b>Tourner à gauche</b>	<b>Tourner à droite</b>