

Sentier 8 : La Sénardière

Montaigu-Vendée



Office de Tourisme
Terres de Montaigu

67 rue Georges Clemenceau
85600 MONTAIGU-VENDÉE
☎ 02 51 06 39 17

www.terresdemontaigu.fr

L'itinéraire est balisé en jaune

7,3 km | Durée estimée : 2h | Cible : famille

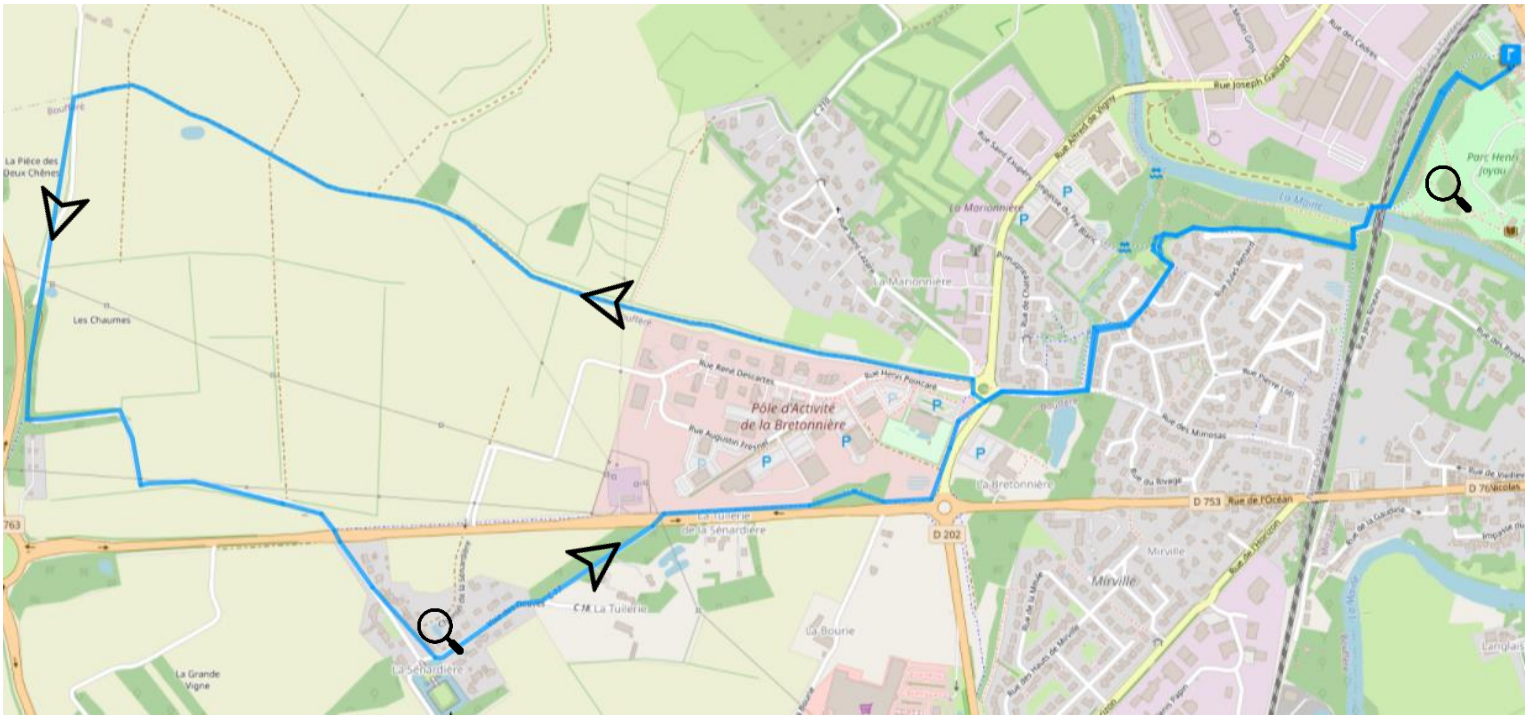
Sur ce sentier, on aime : La mise en valeur des ruines de l'ancien château de la Sénardière ... A découvrir !

Départ : Le Parc Henri-Joyau à Montaigu (Latitude : 46.98134 Longitude : -1.31786)

- Suivre le sentier cyclable du Conseil Général pour sortir **du Parc Henri Joyau**.
- Continuer par la passerelle afin de traverser **les Maines réunies**. Continuer tout droit, puis prendre le chemin à droite bordant le lotissement.
- Traverser **la rue Gustave Flaubert** et continuer sur le chemin à droite jusqu'à l'intersection de **la rue des Mimosas**.
- Tourner à droite. Au rond-point, poursuivre tout droit par le sentier boisé près du **Pôle d'activité de la Bretonnière**.
- A l'intersection, emprunter la route à gauche.
- Tourner à gauche pour emprunter la voie aménagée pour rejoindre **la D753**. La traverser afin d'arriver au village de **La Sénardière**.
- Aux ruines **du château de La Sénardière**, tourner à gauche.
- Retraverser **la D753** pour emprunter la piste cyclable par la droite jusqu'au rond-point de **La Bretonnière**.
- Tourner à droite, et reprendre le sentier menant **au Parc Henri Joyau**.



A DÉCOUVRIR EN CHEMIN :

- **La Parc Henri Joyau** : Dessiné au XIXème siècle dans la tradition des jardins à l'anglaise autour d'une demeure bourgeoise (l'actuelle maison des Rochettes), le Parc Henri Joyau abrite sur 11 hectares des arbres centenaires dont certains, cèdre du Liban, palmiers de Chine, chênes truffiers, séquoias etc. sont de vrai chef d'œuvre de la nature.
- **Les vestiges du château de la Sénardière**, érigé vraisemblablement au début du XIVème siècle par les Sénard, premiers seigneurs de domaine, donnant leur nom au site et appartenant ensuite à la famille du Chaffault, le château fut détruit au cours des guerres de Vendée. D'un vaste corps de logis regardant le jardin, ne subsistent aujourd'hui que deux tours toujours en place ainsi que les deux plateformes engazonnées.



LE BALISAGE DES SENTIERS

Tous les sentiers de randonnées de Terres de Montaignu **sont balisés en jaune et numérotés** :

				
Numéro de sentier	Mauvaise direction	Poursuivre tout droit	Tourner à gauche	Tourner à droite