





Les rives des Maines Réunies offrent de beaux points de vue qui rythment la randonnée et invitent à la contemplation.

 **Départ Place de l'Église, Saint-Hilaire-de-Loulay**

 L'itinéraire est balisé en jaune

 12,4 km | Durée estimée : 3h

 53 m



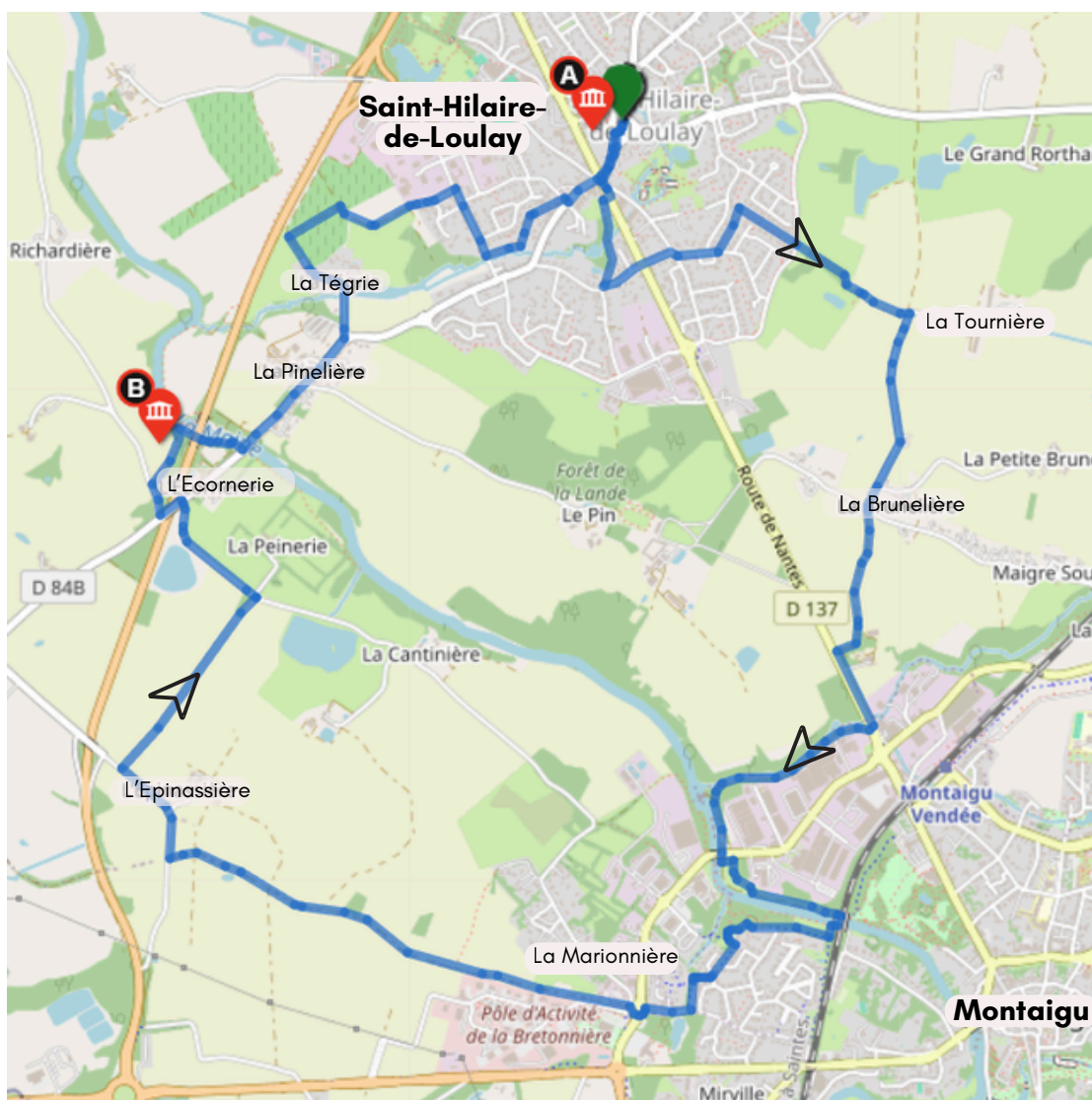
Pas à pas

- Face au panneau départ, se retourner, longer l'église pour arriver à la **rue de l'Abbé Giraudet** et rejoindre le rond-point. Traverser en face, légèrement à gauche, pour rejoindre le sentier traversant Le Loulay.
- A la sortie du sentier, prendre à gauche, traverser la **rue de la Vendée** et poursuivre en face. Juste après l'intersection avec la **rue Sainte Brigitte**, prendre le chemin à gauche serpentant entre les maisons, puis tourner à droite.
- En sortant du lotissement, traverser la route et continuer tout droit sur le sentier en direction du **village de La Tournière**.
- A la sortie du chemin, prendre la route communale à droite jusqu'à la piste cyclable qui longe la **D137**. Suivre la piste sur 200m et emprunter le chemin boisé sur la droite.
- Longer le **ruisseau Le Riaillé** jusqu'à la rivière Les Maines Réunies. Sur la gauche, passer sous le pont et continuer en suivant la rivière. Tourner à droite en empruntant la passerelle afin de traverser les Maines Réunies. Continuer tout droit, puis prendre le chemin à droite, bordant le lotissement.
- A l'intersection des chemins, prendre à gauche puis à droite et continuer tout droit. Traverser la rue Gustave Flaubert et continuer sur le chemin à droite jusqu'à l'intersection de la **rue des Mimosas**. Tourner à droite.
- Au rond-point poursuivre tout droit par le sentier boisé près du Pôle d'activité de la Bretonnière.
- A l'intersection, emprunter la route partant à droite, puis après **l'Épinassière**, tourner de nouveau à droite. Au carrefour, tourner à gauche et passer sur le pont à gauche.
- Tourner à la première à gauche pour rejoindre l'aire de loisirs et le **moulin de l'Écornerie**.
- Reprendre le pont et prendre à gauche. Après **La Pinetière**, tourner à gauche jusqu'à **La Tégrie**.
- Traverser les vignes afin de rejoindre la rue des peupliers, la descendre et prendre à gauche le sentier longeant **le Loulay**.
- A la sortie du sentier prendre à droite puis à gauche afin de rejoindre le rond-point. Prendre en face pour retrouver le point de départ.



À DÉCOUVRIR EN CHEMIN :

A Q L'Eglise, le tableau "Le Miracle du Brandeum" et les vitraux de Jean Chevolleau : Cette église, une des plus caractéristiques de l'époque s'inscrit dans le courant néoclassique qui s'installe alors en Vendée avec la création de La Roche sur Yon en 1804. L'esprit est celui d'une basilique à l'antique, avec trois nefs séparées de massives colonnes à chapiteau dorique. A l'intérieur, on y découvre l'unique reproduction au monde du tableau « le Miracle du Brandeum » dont l'original réalisé en 1630 se trouve au Vatican et les vitraux réalisés en 1967 par l'artiste peintre Jean Chevolleau.



© Le Moulin de l'Écornerie

B Q Le Moulin de l'Écornerie (propriété privée) : Ce moulin à eau est en état de marche. Le propriétaire, Dany Bachelier y fait aujourd'hui sa farine.

Office de tourisme Terres de Montaigu

67 rue Georges Clemenceau

85600 MONTAIGU-VENDEE

☎ 02 51 06 39 17

www.terresdemontaigu.fr



Retrouvez-les 28 sentiers de randonnées
en flashant le QR code

**TERRES DE
MONTAIGU**